



COMUNE DI ROMANO CANAVESE

Legge Regione Piemonte n°56 del 09/12/1977
REVISIONE COMPLETA DEL

PIANO REGOLATORE GENERALE

PROGETTO DEFINITIVO

Progetto Preliminare approvato con Deliberazione di C.C. n. 20 del 30/10/2007

OGGETTO:










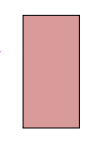
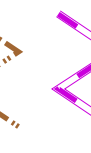


USO DEL SUOLO IN ATTO AI FINI
AGRICOLI, FORESTALI ED ESTRATTIVI

TAV. n.: I/1

SCALA: 1:10.000

I Progettisti	
Enzo Ferrero Via Maceretto, 71 10032 Brundizzo (TO) Tel/fax: 011/9178209 e-mail: enzo.ferrero@ricca.it	Giovanni Cocchi Viaoio Boggeri, 14 100123 Brundizzo (TO) Tel/fax: 011/9178209 e-mail: g.cocchi@aliceonline.it
Il Responsabile del Procedimento	Il Sindaco
	Il Segretario Comunale
Aggiornamento cartografico: Marzo 2008	
	Data: Aprile 2008

Legenda

-  confine comunale
-  corso o specchio d'acqua
-  area incolta
-  area alberata
-  pioppeto
-  frutteto
-  giardino storico
-  area a prato/seminativo
-  vigneto
-  zona boschiva
-  centro abitato
-  area umida
-  scollmatore

